

Espace cartographie






Voici quelques liens vers des sites proposant des fonds de cartes thématiques téléchargeables.

Remarques :























☞ Certains de ces fonds ou cartes sont téléchargeables sous différents formats (.pdf, .gif, .jpg...) et nécessitent parfois l'utilisation de logiciels type *Adobe Acrobat*, *Flash Media Player*...










☞ Il est parfois nécessaire de télécharger un *plug-in* pour avoir accès aux informations proposées.

☞ Ont été privilégiés les sites en français.

<i>contenu</i>	<i>adresse</i> 	<i>commentaires</i>
<ul style="list-style-type: none"> ➤ Recueil de cartes thématiques sur la Basse-Normandie 	<ul style="list-style-type: none">  www.sig-basse-normandie.com ⊙ CD-ROM « Images de France - Basse-Normandie / Paysages géographiques / Paysage architectural » 	<ul style="list-style-type: none"> ☞ atlas (thématique) régional de Basse-Normandie ; recueil de données ; cartes au format .pdf ☞  , CRDP de Basse-Normandie
<ul style="list-style-type: none"> ➤ Fonds de cartes sur la façade atlantique 	<ul style="list-style-type: none">  http://www.atlantic-info.com/index.php (« Les cartes ») 	<ul style="list-style-type: none"> ☞ fonds de cartes sur les régions Basse-Normandie, Haute-Normandie, Bretagne, Pays de la Loire, Centre, Poitou-Charente et Aquitaine ☞ la base de données recense et donne accès aux cartes et graphiques réalisés par l'IAAT (Institut Atlantique de l'Aménagement du Territoire).
<ul style="list-style-type: none"> ➤ Fonds de cartes (projections / monde / continents / ensembles régionaux / Etats /villes) ➤ Fonds de cartes (France / Europe / monde) 	<ul style="list-style-type: none">  www.sciences-po.fr/cartographie/index.html (« Atelier de cartographie »)  www.ac-orleans-tours.fr/hist-geo-carto/7cvect/nouvelle8.htm 	<ul style="list-style-type: none"> ☞ diagrammes ; dossiers thématiques ; fonds de cartes ; dossiers ☞ fonds de cartes vectoriels (au format Word)
<ul style="list-style-type: none"> ➤ Cartes historiques 	<ul style="list-style-type: none">  www.atlas-historique.net/cartotheque.html 	<ul style="list-style-type: none"> ☞ fonds de cartes historiques
<ul style="list-style-type: none"> ➤ Cartes d'actualité et thématiques 	<ul style="list-style-type: none">  http://ebiblio.sciences-po.fr/ 	<ul style="list-style-type: none"> ☞ outil de recherche par catégorie, par thème et par type de ressource

<i>contenu</i>	<i>adresse</i> 	<i>commentaires</i>
	<p> http://www.populationdata.net/</p> <p> www.ac-orleans-tours.fr/hist-geo/cartographie/CARTES.html</p> <p> www.un.org/Depts/Cartographic/french/htmlmain.htm</p> <p> www.monde-diplomatique.fr/cartes/</p> <p> http://forum.maplecroft.com/loadmap?template=map</p>	<p> informations et statistiques sur les populations et les pays (actualité et thématiques) du monde</p> <p> cartes sur les États-Unis, l'Europe, l'Afrique, la France, le tiers-monde</p> <p> site de l'Organisation des Nations Unies : cartes par pays ou région, cartes thématiques</p> <p> approche géopolitique (classement transversal, classement régional)</p> <p> site du forum économique mondial (en anglais)</p>
<p>➤ Sélection de cartes thématiques réalisées par la Datar, utilisables en cours</p>	<p> www.datar.gouv.fr/Datar_Site/datar_framedef.nsf/webmaster/home_framedef_vf?OpenDocument</p>	<p> site de la DIACT (<i>Délégation interministérielle à l'aménagement et à la compétitivité des territoires</i>), ex-DATAR (aires urbaines, évolution de la population, infrastructures...)</p> <p> accès enseignant</p>
<p>➤ Sur la cartographie</p>	<p> http://seig.ensg.ign.fr/sommques.php3?</p> <p> http://www.iaat.org/Offre/CartoInteractive.php?id2=14</p> <p> http://www.sciences-po.fr/cartographie/semio/index_theorie.html</p>	<p> serveur éducatif de l'IGN</p> <p> version accessible à tous les internautes (version grand public) nécessite un identifiant et un mot de passe</p> <p> notamment « faire des cartes »</p>
<p>➤ Liens vers les liens</p>	<p> http://www.univ-tlse2.fr/geoprdc/bazarcarto/index.php</p>	<p> « Le petit bazar cartographique » (liste de liens classés vers des ressources libres et gratuites pour la cartographie)</p>

<i>contenu</i>	<i>adresse</i> 	<i>commentaires</i>
	 http://jfbradu.free.fr/sites-hg.htm#cartographie	 liens vers des sites d'histoire-géographie, d'éducation civique ou d'aide scolaire...
	 http://soshg.free.fr/cartogra.htm	 liens vers atlas, cartes thématiques, cartes et histoire, fonds de cartes, liens, pédagogie, rechercher une carte, logiciels, SIG, images satellitaires...
	 liensutiles.org/cartes.htm	 cartes, atlas et plans de ville
	 perso.wanadoo.fr/stabarly/Carto/RessourcesCarto.htm	 ressources cartographiques
Données	 www.undp.org/french/	 données, statistiques d'organismes internationaux de référence (la vision du Nord...) : PNUD (notamment le rapport mondial sur le développement humain), Banque Mondiale, OMC, OCDE
	 www.banquemondiale.org	
	 www.wto.org/indexfr.htm	
	 http://www.oecd.org/home/0,2605,fr_2649_201185_1_1_1_1_1,00.html	
Outils	 http://www.viamichelin.fr/viamichelin/fra/dyn/controller/Cartes-plans	 aide au voyage, itinéraires
	 http://fig-st-die.education.fr/	 festival international de géographie de Saint-Dié des-Vosges (séquences pédagogiques)
	 goggleearth	 Google Earth, logiciel de navigation virtuelle à différentes échelles
Images satellitaires	 www.ccrs.nrcan.gc.ca/ccrs/learn_f.htmlindex1.htm	 Centre canadien de télédétection (notamment « matériels éducatifs »)

<i>contenu</i>	<i>adresse</i> 	<i>commentaires</i>
	 www.populationdata.net/satellites/satellites.php	 galerie d'images de la terre vue de satellite + « Monde satellite »
Photographies et paysages	 www.diplomatie.gouv.fr/fr/ministere_817/expositions_3347/images-france_4384/index.html  http://cerpa.clsh.univ-nancy2.fr/  http://photographie.ladocumentationfrancaise.fr/photographie/phototheque/search/search.html	 300 photographies sur les différentes facettes de la France  CERPA (Centre d'Études et de Recherche sur les Paysages) : base documentaire d'images géographique et paysage aériens  banque d'images numériques de la documentation française (Images de la France, vues aériennes de Paris et de l'Île de France, Seconde Guerre mondiale, Afrique noire francophone)